

Touristik-Information

Bei der Touristik-Information erhalten Sie alle Informationen, Prospekte, Wanderkarten, Postkarten u. a.

Adresse:





Touristik-Information Hilchenbach
Markt 13, Rathaus
57271 Hilchenbach

Öffnungszeiten:

montags bis mittwochs	7.00 Uhr–16.30 Uhr,
donnerstags	7.00 Uhr–18.00 Uhr,
freitags	7.00 Uhr–12.30 Uhr

Tel. 0 27 33/2 88-133
Fax 0 27 33/2 88-288
E-Mail: touristinfo@hilchenbach.de
Internet: www.hilchenbachtourist.de

Auch die **Zimmervermittlung** (z. B. für Begleitpersonen) übernimmt die Touristik-Information Hilchenbach. In über 100 Unterkunftsbetrieben, darunter Hotels, Gasthäuser, Ferienwohnungen und -häuser sowie Privatpensionen und Bauernhöfe, dem Richard-Martin-Haus, der Wilhelm-Münker-Jugendherberge, dem Gillerberg-Waldschulheim und dem Haus Keppel steht ein ausgewogenes Angebot für jeden Geschmack und Geldbeutel zur Verfügung.



Qualität und Erfahrung

Die Rehabilitation in der AHG Klinik für Neurologie Hilchenbach beruht auf einem wissenschaftlich fundierten, ganzheitlichen Konzept. Dabei stehen aktivierende und motivierende Behandlungsverfahren im Vordergrund. Die Behandlung unterliegt einer strengen Qualitätskontrolle und ist nach DIN EN ISO 9001:2008 und den Kriterien der DEGEMED, Deutsche Gesellschaft für Medizinische Rehabilitation, zertifiziert.

Gemeinsam mit dem Patienten wird ein individueller Rehabilitationsplan erstellt. Ziel der Behandlung ist es, die Krankheitsfolgen im privaten und beruflichen Alltag zu mildern oder zu beseitigen und bei der seelischen Bewältigung der Erkrankung zu helfen. Dabei legen wir besonderen Wert auf die Einbeziehung der Angehörigen.

Kostenträger

- Gesetzliche und private Krankenversicherungen
- Rentenversicherungsträger
- Gesetzliche Unfallversicherung
- Der Aufenthalt ist beihilfefähig im Sinne der Beihilfeverordnung des Öffentlichen Dienstes.

AHG Klinik für Neurologie
Hilchenbach



Ferndorfstraße 14
57271 Hilchenbach
fon 027 33.897-0
fax 027 33.897-990
hilchenbach@ahg.de
www.ahg.de/hilchenbach

Unser Konzept

Realisation: müller: kommunikation, Dortmund / Fotografie: Christian Nielinger, Essen



AHG Klinik für Neurologie
Hilchenbach



Zentrum für
– Schlaganfall
– Multiple Sklerose
– Parkinson
– Schädel-Hirn-Verletzungen



*Rollstuhlgerechte Wege
in Hilchenbach*

Rollstuhlgerechte Wege

Benutzung ohne Begleitperson möglich



Benutzung nur mit Begleitperson möglich



- 1 Rathaus/Touristik-Information/Polizei mit Rampe, Behinderten-WC
- 2 Historischer Markt Stadtparkasse, Volksbank
- 3 Evangelische Kirche Behelfsrampe
- 4 Einkaufszentrum Gerberpark Behinderten-WC
- Post ebenerdig
- 5 Katholische Kirche mit Aufzug
- 6 Bahnhof Hilchenbach Zuweg rückseitig über Bahnsteig
- 7 Freie Ev. Gemeinde
- 8 Freibad/Tennisplätze/Minigolf

- P1 Bahnhof Hilchenbach
- P2 In der Herrenwiese (B 508/gegenüber Feuerwehr)
- P3 In der Herrenwiese (B 508)
- P4 Rothenberger Straße (L 728)
- P5 Rothenberger Straße (L 728/Rathaus Ostseite)
- P6 Rothenberger Straße (L 728/Rathaus Westseite)
- P7 Ruinener Weg

Eine Zusammenarbeit der AHG Klinik für Neurologie Hilchenbach und der Stadt Hilchenbach

AHG Klinik für Neurologie Hilchenbach

Benutzung ohne Begleitperson:

• Rundweg 1

Klinik – Marktplatz – Klinik (ca. 1.200 m)
 • Ferndorfstraße • Rothenberger Straße (bei Fußgängerampel überqueren) • Dammstraße (hier finden Sie das Stadt-Café) • Marktplatz (Rathaus/Touristik-Information/Polizei, Wilhelmsburg mit Museum, Bücherei und Archiv/Stadtparkasse/Volksbank/evang. Kirche/Gastronomie/Geschäfte) • Bruchstraße • Unterzeche • Dammstraße (Stadt-Café/zurück zur Klinik)

• Rundweg 2

Klinik – Gerberpark – Marktplatz – Klinik (ca. 1.600 m)
 • Ferndorfstraße • Rothenberger Straße • Gerberpark (Einkaufszentrum mit Behinderten-WC) • Am Preisterbach • Schützenstraße • Rothenberger Straße (bei Fußgängerampel überqueren) • Gerbergasse (Geschäfte) • Marktplatz (Beschreibung siehe Rundweg 1) • Dammstraße (zurück zur Klinik)

• Rundweg 3

Klinik – Bahnhof – Klinik (ca. 1.700 m)
 • Ferndorfstraße • Rothenberger Straße (bei Fußgängerampel überqueren) • In der Herrenwiese (kathol. Kirche/Bahnhof, bei Fußgängerampel überqueren) • Mühlenweg (Bahnübergang) • Rad-/Fußweg • Mühlenweg (zweiter Bahnübergang) • In der Herrenwiese (bei Fußgängerampel Ecke Sterzenbacher Straße überqueren/zurück zur Klinik)

Benutzung nur mit Begleitperson:

• Rundweg 4

Klinik – Helberhausen – Klinik (ca. 3.800 m)
 • Fußweg (Freibad/Tennisplätze) • Helberhäuser Weg (leichte Steigung) • In der Wiere • In der Bäche • Ferndorfstraße (Gasthof-Café Nies/in Friedhofshöhe die Straße kreuzen – Steigung) • Auf dem Falschet • Habenhain • In der Pächtwiese • Ferndorfstraße (Straße überqueren – zurück zur Klinik)

• Rundweg 5

Klinik – Hadembachtal – Klinik (ca. 3.400 m)
 • Ferndorfstraße (Straße überqueren) • Wilhelm-Münker-Straße (Steigung) • Heinsberger Straße (geteeter Feld-/Waldweg) • auf gleichem Weg zurück zur Klinik